Nibelungensteig

NIBELUNGENSTEIG

WEITERFÜHRENDE INFORMATIONEN

Servicestelle Nibelungensteig:
Tourist-Information NibelungenLand
Marktplatz 1, 64653 Lorsch
+49 (0) 6251-175 26 0
info@nibelungensteig.de
www.nibelungensteig.de

WANDERN UND TOURISMUS:

Geo-Naturpark Bergstraße-Odenwald e.V. | www.geo-naturpark.de
Odenwaldklub e.V. | www.odenwaldklub.de
Freizeitregion Bergstraße-Odenwald | www.bergstrasse-odenwald.de
Deutscher Wanderverband/Wanderbares Deutschland | www.wanderbares-deutschland.de

STÄDTE UND GEMEINDEN:

Gemeinde Alsbach-Hähnlein | www.alsbach-haehnlein.de
Stadt Lampertheim | www.lampertheim.de
Gemeinde Biblis | www.biblis.eu
Stadt Bürstadt | www.buerstadt.de
Gemeinde Einhausen | www.einhausen.de
Stadt Lorsch | www.lorsch.de
Stadt Zwingenberg | www.zwingenberg.de
Stadt Bensheim | www.bensheim.de
Gemeinde Lautertal | www.lautertal.de
Stadt Lindenfels | www.lindenfels.de
Gemeinde Reichelsheim | www.reichelsheim.de
Gemeinde Fürth | www.gemeinde-fuerth.de
Gemeinde Grasellenbach | www.grasellenbach.de
Gemeinde Mossautal | www.mossautal.de
Stadt Oberzent | www.stadt-oberzent.de
Kreisstadt Erbach | www.erbach.de
Stadt Michelstadt | www.michelstadt.de
Gemeinde Mudau | www.mudau.de
Markt Kirchzell | www.kirchzell.de
Stadt Amorbach | www.amorbach.de
Markt Weilbach | www.weilbach.de
Stadt Miltenberg | www.miltenberg.de
Markt Bürgstadt | www.buergstadt.de
Stadt Freudenberg am Main | www.freudenberg-main.de

KARTENMATERIAL / LITERATUR

Topografische Wander- und Radwanderkarten
Maßstab 1 : 20 000, Geo-Naturpark Bergstraße-Odenwald und Naturpark Neckartal-Odenwald, MeKi Landkarten GmbH

Nr. 5 Bergstraße-Odenwald
Nr. 6 Mittlerer Odenwald
Nr. 7 Maintal-Odenwald
Nr. 9 Der Überwald
Nr. 10 Oberzent
Nr. 11 Fränkischer Odenwald

Wander- und Radfahrkarten
Maßstab 1 : 30 000, MeKi Landkarten GmbH

Hessischer Odenwald Nord mit Bergstraße
Hessischer Odenwald Süd mit Bergstraße
Hessischer Odenwald Süd / Badischer Odenwald und Bergstraße
Bayerischer Odenwald / Hessischer Odenwald-Ost

Wanderkarte Nibelungensteig Zwingenberg – Freudenberg, Maßstab 1 : 25 000, Freytag-Berndt und ARTARIA

Andrea Preschl
OUTDOOR Wanderführer: Nibelungensteig, Wanderführer, Conrad Stein Verlag

Thomas Striebig
Rother Wanderführer: Odenwald – 4 Mehrtagestouren mit Nibelungensteig; Wanderführer, Rother Verlag

Bettina Rothenheber, Lars Gölz
Der Nibelungensteig – Eine Bilderreise durch den Odenwald, Bildband

Wanderbares Deutschland, Bildband, KOMPASS-Verlag

TIPPS

Anreise / ÖPNV
Deutsche Bahn | www.bahn.de
Verkehrsverbund Rhein-Neckar | www.vrn.de
Rhein-Main Verkehrsverbund | www.rmv.de
Verkehrsgemeinschaft am Bayerischen Untermain | www.vab-info.de
Freizeitverkehre im Odenwaldkreis | NaTourBus | NeO-BUS | NibelungenBus | www.odenwaldmobil.de
Parkplätze an allen Etappenzielen
Zahlreiche Wander- und Naturparkplätze entlang des Steigs

Mein Nibelungensteig-Wanderpass
Schaff Dir eine bleibende Erinnerung mit dem Nibelungensteig-Wanderpass. Für die gesammelten Stempel pro Etappe erhältst Du eine persönliche Wanderurkunde und für die Erwanderung des gesamten Steigs eine limitierte Wandernadel als Ehrung für diese sportliche Leistung. Auf Wunsch wirst Du zusätzlich in die Nibelungensteig-Ruhmeshalle aufgenommen. Viel Spaß beim Wandern und Sammeln!

Wandern⁴
Pures Wandervergnügen bieten neben dem Nibelungensteig auch die Fernwanderwege Alemannenweg, Burgensteig Bergstraße und Neckarsteig. Über diese vier vom Deutschen Wanderverband zertifizierten Qualitätswege lassen sich die Teilregionen Bergstraße, Odenwald und Neckartal nahezu lückenlos erwandern. Weitere Infos unter www.wandernhoch4.de

Ein Raum – viele Perspektiven #trailFAIRness
Der Wald ist für alle da – er ist nicht nur Ort der Erholung und Freizeitgestaltung, sondern auch Lebensraum vieler Tier- und Pflanzenarten. Forstämtern und Waldbesitzer*innen dient er als Wirtschaftsraum. Begegne daher der Natur und anderen Nutzergruppen mit Respekt. Tipps zum rücksichtsvollen Miteinander findest Du auf www.nibelungensteig.de

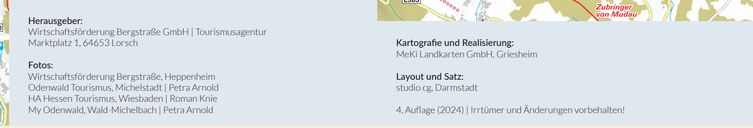

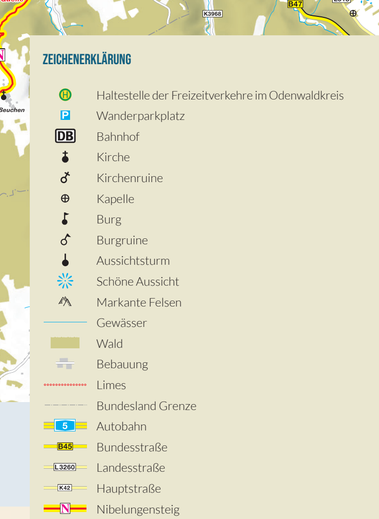

ZEICHENERKLÄRUNG

- Haltestelle der Freizeitverkehre im Odenwaldkreis
- Wanderparkplatz
- Bahnhof
- Kirche
- Kirchenruine
- Kapelle
- Burg
- Burgruine
- Aussichtsturm
- Schöne Aussicht
- Markante Felsen
- Gewässer
- Wald
- Bebauung
- Limes
- Bundesland Grenze
- Autobahn
- Bundesstraße
- Landesstraße
- Hauptstraße
- Nibelungensteig
- Variante über Erbach
- Zubringerweg im Odenwald
- Zubringerweg durch das Ried
- Rad-Zubringerweg durch das Ried
- Burgensteig Bergstraße
- Alemannenweg
- Zubringerweg HW 25
- Zubringerweg HW 27
- Gastgeber siehe Rückseite

IMPRESSUM

Herausgeber:
Wirtschaftsförderung Bergstraße GmbH | Tourismusagentur
Marktplatz 1, 64653 Lorsch

Fotos:
Wirtschaftsförderung Bergstraße, Heppenheim
Odenwald Tourismus, Michelstadt | Petra Arnold
HA Hessen Tourismus, Wiesbaden | Roman Knie
My Odenwald, Wald-Michelbach | Petra Arnold

Kartografie und Realisierung:
MeKi Landkarten GmbH, Griesheim

Layout und Satz:
studio cg, Darmstadt

4. Auflage (2024) | Irrtümer und Änderungen vorbehalten!

HÖHENPROFIL DES NIBELUNGENSTEIGES VON ZWINGENBERG AN DER BERGSTRAßE BIS FREUDENBERG AM MAIN

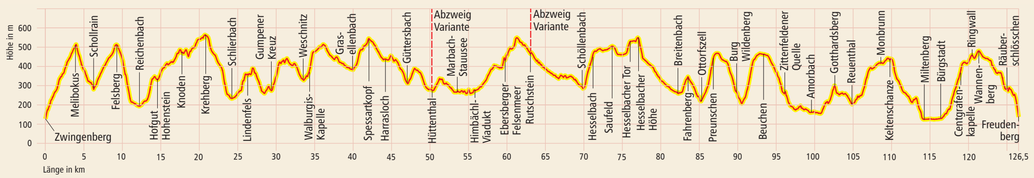

HÖHENPROFIL VARIANTE ERBACH

DER NIBELUNGENSTEIG – EINE SPORTLICHE HERAUSFORDERUNG

Der Nibelungensteig ist ein rund 130 Kilometer langer Qualitätsweg, zertifiziert mit dem Gütesiegel „Wanderbares Deutschland" des Deutschen Wanderverbands. Er streift die lieblichen Weinberge der Hessischen Bergstraße, von Burgen gekrönt und dem Melibokus überragt. Der Steig führt durch das sanft gewellte, waldreiche Herz des Odenwaldes mit genordeten, langen Tälern. Es warten geologische, naturräumliche und kulturhistorische Sehenswürdigkeiten auf die Entdeckung. Einzigartige Bilderbuchpanoramen wechseln mit schattigen Waldpassagen auf weichen Pfaden durch eindrucksvolle Laubwaldbestände. Der Blick über die leuchtend roten Dächer kleiner Odenwalddörfer mit schmucken Fachwerkhäusern verströmt Frieden und bietet romantisches Flair. Stille Momente, etwa bei der Begegnung mit dem Odenwald-Limes, werden abgelöst durch eindrucksvolle Felsformationen und durch kleine und große Felsenmeere. Schlussendlich nimmt der Steig Kurs auf das romantische Maintal, berührt mit Miltenberg ein glanzvolles Altstadtensemble samt Burg und endet im schönen Freudenberg.

AUF DEN SPUREN VON SIEGFRIED UND HAGEN

Stets dem roten „N" auf weißem Grund folgend, wandern Sie auf den Spuren von Rittern und Riesen, den Odenwald querend durch den Bühnenraum des berühmten Nibelungenliedes. Dabei treffen Sie auf sagenumwobene Handlungsorte wie etwa jenen Brunnen, an dem der Königssohn Siegfried der Sage nach vom finsteren Hagen gemeuchelt wurde. Aufgrund ihrer thematischen Verbindung führen Zubringerwege von der Nibelungenstadt Worms durch das Hessische Ried zum Einstieg in Zwingenberg an der Bergstraße. Und auch im Odenwald können Sie von mehreren Ortschaften aus zum Nibelungensteig gelangen. Dabei begleiten Mythen und Sagen die Wanderung, aber auch heilige Quellen, deren Wasser wundersame Wirkungen zugeschrieben wurde.

EIN STEIG – VIELE WEGE

Begehbar in beide Richtungen lässt sich der Nibelungensteig je nach eigener Fitness in sieben oder mehr Tagesetappen erwandern. Wer den Qualitätsweg zunächst einmal kennen lernen möchte, ist mit den ersten 40 Kilometern zwischen Zwingenberg und Grasellenbach gut beraten. Aufgeteilt in drei Tagesetappen eignet sich dieser Abschnitt gut für Einsteiger, wenngleich auch hier der Steig seinem Namen alle Ehre macht. Eine attraktive Verlängerung bietet die 28 Kilometer lange und über 620 Höhenmeter umfassende Variante an, die von Hüttenthal nach Erbach

im Odenwald verläuft und anschließend nahe dem Höhendorf Bullau wieder auf den Nibelungensteig trifft. In Verbindung mit der Hauptstrecke lässt sich die Variante auch als dreitägige Rundwanderung planen.

TIPPS ZUR WANDERUNG

Gutes Schuhwerk, wetterfeste Kleidung und ausreichend Proviant sind bei einer Nibelungensteig-Wanderung Pflicht, denn der Weg führt oft fernab der belebten Dörfer und Kleinstädte durch die waldreichen Täler und Höhen des Odenwaldes. Etappenvorschläge inkl. Übernachtungs- und Einkehrmöglichkeiten am Start- bzw. Zielpunkt jeder Etappe können dieser Karte entnommen werden. Bei der individuellen Mehrtageswanderung empfiehlt sich eine entsprechende Vorreservierung.

Weitere Gastgeber*innen direkt zum Buchen sind auf unserer Internetseite www.nibelungensteig.de gelistet.

Wer sich um nichts weiter kümmern möchte, kann eine Wanderreise inkl. Gepäcktransfer auf dem Nibelungensteig buchen. Keine schlechte Wahl bei den zahlreichen, schweißtreibenden Anstiegen, wobei jede Anstrengung stets in Form von Speis' und Trank in einem der vielen gemütlichen Odenwälder Gasthäuser belohnt wird. Bei Ebbelwoi, Kochkäs' und frischem Bauernbrot lässt es sich herrlich speisen. Besser hätten die Nibelungen einen gelungenen Wandertag auch nicht abschließen können.

Regionale Einkaufsmöglichkeiten findest du unter www.nibelungensteig.de/gastgeber/lokal-einkaufen

ETAPPENBESCHREIBUNG

1. ETAPPE: ZWINGENBERG NACH LINDENFELS
ca. 26 km | ↗1184 hm | ↘949 hm | rund 8,5 Std. Gehzeit
Etappe teilbar in Lautertal-Reichenbach (13 km und 15 km)

Den Einstieg im sonnenverwöhnten Winzerstädtchen Zwingenberg markiert ein stählernes „N" mit den Silhouetten der Sagenfiguren Siegfried und Kriemhild. Von dort aus geht es auf den höchsten Berg der Hessischen Bergstraße: den aussichtsreichen Melibokus und weiter durch das Balkhäuser Tal über den Felsberg zum sagenumwobenen Felsenmeer mit seinem interessanten Infozentrum. Nachdem Reichenbach passiert wurde, geht es über den Hohenstein zum Krehberg und über saftige Wiesen und Wälder ins Schlierbachtal. Nach einem letzten, anspruchsvollen Anstieg endet die erste Etappe in der Burgen- und Drachenstadt Lindenfels.

2. ETAPPE: LINDENFELS NACH GRASELLENBACH
ca. 14 km | ↗493 hm | ↘468 hm | rund 4 Std. Gehzeit

Von Lindenfels führt der Weg über das Gumpener Kreuz und den Stotz zum Fürther Ortsteil Weschnitz. Nach dieser Berg- und Tal-Wanderung müssen einige Serpentinen erklommen werden um die schöne Aussicht von der Walburgiskapelle genießen zu können. Über das wildromantische Gassbachtal, entlang des Nibelungen-Lehrpfads, wird das Kneippheilbad Grasellenbach erreicht. Hier locken zahlreiche Cafés mit leckeren Kuchen- und Tortenkreationen.

3. ETAPPE: GRASELLENBACH NACH ERBACH-BULLAU
ca. 24 km | ↗673 hm | ↘599 hm | rund 7 Std. Gehzeit
Etappe teilbar in Mossautal-Hüttenthal (15 km und 13 km)

Vorbei am sagenumwobenen Siegfriedbrunnen und durch das Olfener Moor, auch „Rotes Wasser" genannt, dem letzten Moor des Odenwaldes, führt der Steig durch das Mossautal zum Marbach-Stausee, dem größten Stillgewässer im Odenwald. Das beeindruckende Himbächel-Viadukt, das mit seinen zehn eleganten Bögen das Tal überspannt ist eines der Highlights dieser Etappe. Durch den Wald hindurch wird das Ebersberger Felsenmeer mit seinen von Moosen bewachsenen Buntsandsteinblöcken erreicht. Das heutige Etappenziel ist das Höhendorf Bullau.

4. ETAPPE: ERBACH-BULLAU NACH OBERZENT-HESSELBACH
ca. 13 km | ↗344 hm | ↘275 hm | rund 4 Std. Gehzeit

An der alten Quell- und Wallfahrtskirche in Schöllenbach sprudelt erfrischendes Quellwasser, dem man früher eine heilsame Wirkung zuschrach. Nach einem Anstieg führt der Nibelungensteig zunächst über das Saufeld um Hesselbach herum, denn im Wald versteckt liegt ein ehemaliger Wachposten des Odenwald-Limes. Nach Passieren des Dreiländersteins, der auf der Grenze von Hessen, Baden-Württemberg und Bayern steht, wartet im gemütlichen Höhenort Hesselbach die wohlverdiente Entspannung.

5. ETAPPE: OBERZENT-HESSELBACH NACH AMORBACH
ca. 24 km | ↗665 hm | ↘1034 hm | rund 7,5 Std. Gehzeit
Etappe teilbar in Kirchzell-Preunschen (15 km und 9 km)

Nun geht es nach Bayern: zahlreiche Bildstöcke zieren den Weg. In Breitenbach zeugt nur noch eine kleine Kirche vom einstigen Bauerndorf. Auf dieser sportlich anspruchsvollen Etappe werden einige Höhenmeter gesammelt. Nachdem das Watterbacher Haus mit seinem Waldmuseum passiert wurde, bildet die beeindruckende Burgruine Wildenburg einen wahren Höhepunkt. Hier schrieb Wolfram von Eschenbach einen Teil seines Parsifalromans. Nach einer Erfrischung an der Zittenfeldener Quelle führt der Nibelungensteig in die Barockstadt Amorbach.

6. ETAPPE: AMORBACH NACH MILTENBERG
ca. 13 km | ↗424 hm | ↘446 hm | rund 4 Std. Gehzeit

Nach einem Bummel durch das architektonische Schmuckkästchen Amorbach und dem Besuch der berühmten Abteikirche geht es hoch auf den Gotthard: Auf seinem Gipfel lädt eine interessante Kapellruine zur Besichtigung und Turmbesteigung ein. Von hier oben schweift der Blick in ganze sieben Täler. Durch zwei kleinere Ortschaften und eine ehemalige keltische Ringwallanlage führt der Steig in die Stadt Miltenberg. Nicht nur die romantischen Gassen mit den prachtvollen Fachwerkfassaden laden zum Verweilen ein, sondern auch die Mildenburg, die Ihnen einen herrlichen Blick über das Maintal eröffnet.

7. ETAPPE: MILTENBERG NACH FREUDENBERG AM MAIN
ca. 13 km | ↗440 hm | ↘422 hm | rund 4 Std. Gehzeit

Der Main ist nun stetiger Begleiter. Nach einem ausgiebigen Bummel durch die schöne Fachwerkstadt Miltenberg, wandern Sie durch Bürgstadt – ein Besuch der berühmten Martinskapelle sollte dabei nicht fehlen. Im Bürgstadter Wald säumen steinerne Heldenfiguren aus der Nibelungensage den Weg. Nach dem Passieren des Ringwalls darf ein Eintrag ins Gipfelbuch nicht fehlen. Schließlich geht es bergab über das Räuberschlösschen zur Burg Freudenberg, welche hoch über der Stadt Freudenberg am Main thront. Hier endet die erlebnisreiche Odenwald-Querung auf dem Nibelungensteig.

VARIANTE ÜBER ERBACH IM ODENWALD
ca. 28 km | ↗712 hm | ↘510 hm | rund 8 Std. Gehzeit
Etappe teilbar in Erbach (13 km und 15 km) oder als Rundwanderung von Erbach bis Erbach-Bullau (15 km), bis Mossautal-Güttersbach (24 km), bis Erbach (13 km)

Wer möchte kann in Mossautal, nahe des Marbach-Stausees in die Nibelungensteig-Variante einsteigen, die zur ehemaligen Gräflichen Residenzstadt Erbach führt. Das Erbacher Schloss mit seiner gräflichen Sammlung und dem einzigartigen Deutschen Elfenbeinmuseum ist sicherlich ein kulturelles Highlight dieser Etappe. Nach der sehenswerten, historischen Altstadt wandert man durch eines der schönsten Täler des Odenwaldes, das Dreiseetal. Beim Höhendorf Erbach-Bullau führt die Variante wieder zurück auf den Nibelungensteig.
Die Erbach-Variante kann entweder als Verlängerung zur Hauptroute oder als Rundwanderung in drei Etappen über Erbach-Bullau, Mossautal-Güttersbach und Erbach erwandert werden.

ZUBRINGERWEGE ZUM NIBELUNGENSTEIG

RADZUBRINGER ZUR 1. ETAPPE:
Rad-Zubringer Nord
Worms - Biblis - Groß-Rohrheim - Einhausen - Zwingenberg
ca. 38 km | ↗84 hm | ↘92 hm | rund 2,5 Std. Fahrtzeit

Beginnend an der Wormser Rheinbrücke folgt der Rad-Zubringer Nord dem Verlauf des Rheins durch den Steiner Wald bei Biblis bis ins Landschaftsschutzgebiet Hammeraue. Von Groß-Rohrheim aus geht es zum Jägersburger Wald und weiter nach Einhausen. Nach der Wattenheimer Brücke bei Lorsch trifft die Route auf den Rad-Zubringer Süd und führt schließlich nach Zwingenberg.

Rad-Zubringer Süd
Worms - Lampertheim - Bürstadt - Lorsch – Zwingenberg
ca. 33 km | ↗41 hm | ↘48 hm | rund 2 Std. Fahrtzeit

Der Rad-Zubringer Süd steuert zunächst auf das Altrheinschutzgebiet Biedensand bei Lampertheim zu. Anschließend geht es weiter nach Bürstadt und durch den Lorscher Wald zur UNESCO Welterbestätte Lorsch. Vom Marktplatz aus führt die Route zur Wattenheimer Brücke und vereint sich dort mit der Nordroute. Über Schwanheim, Fehlheim und Rodau geht es nach Zwingenberg.

WANDER-ZUBRINGER ZUR 1. ETAPPE:
- Worms - Hofheim - Biblis - Fehlheim – Zwingenberg (33 km)
- Alsbach – Zwingenberg (3,8 km)
- Bensheim – Auerbach – Zwingenberg (5,3 km)
- Beedenkirchen – Felsberg (2,9 km)
- Borstein – Reichenbach (1,4 km)
- Gadernheim - Hohenstein (2,4 km)
- Seidenbuch (0,7 km)
- Seidenbach – Seidenbuch (1.2 km)
- Erlenbach – Seidenbuch (3,2 km)
- Winkel - Schlierbach (1,0 km)
- Fürth – Lindenfels (3,8 km)

ZUR 2. ETAPPE:
- Reichelsheim – Laudenau – Winterkasten – Lindenfels (8,3 km)
- Hammelbach – Kahlberg (1,6 km)
- Hammelbach – Gassbachtal (1,1 km)
- Affolterbach – Wahlen - Grasellenbach (3,5 km)

ZUR 3. ETAPPE:
- Olfen – Olfener Bild (0,5 km)
- Beerfelden – Hetzbach (7,2 km)

ZUR 4. ETAPPE:
- Sensbachtal – Reußenkreuz – Bullau (HW 27, 9 km)

ZUR 5. ETAPPE:
- Kirchzell – Ottorfszell (3,5 km)
- Kirchzell – Burg Wildenberg (3,3 km)
- Mudau – Mörschenhardt – Preunschen (8,5 km)
- Schneeberg – Amorbach (1,0 km)

ZUR 6. ETAPPE:
- Weilbach – Gotthardsberg (2,2 km)
- Neudorf – Reuenthal (2,1 km)
- Reichartshausen – Reuenthal (2,2 km)
- Wenschdorf – Monbrunn (3,1 km)

ZUR 7. ETAPPE:
- Kleinheubach – Miltenberg (4,6 km)

ZUR VARIANTE:
- Michelstadt – Erbach (HW 25, 6,3 km)

EINE SAGENHAFTE WANDERUNG DURCH DEN ODENWALD

Eintauchen in die Welt der Nibelungen. Auf den Spuren von Rittern und Riesen Höhenmeter sammeln und sagenhafte Naturdenkmäler entdecken. Sportlich anspruchsvoll wandern im Odenwald.
Stell dich dem Nibelungensteig!

AUF EINEN BLICK

- Von Zwingenberg an der Bergstraße bis nach Frauenberg am Main
- Über 130 Kilometer Länge mit mehr als 4.000 Höhenmetern
- Varianten über Erbach (28 Kilometer)
- zahlreiche Zubringer
- Sieben oder mehr Tagesetappen mit 13 bis 28 Kilometern Länge

Tourist-Information
Nibelungen Land
Bergstraße | Odenwald | Ried | Neckartal

Tourist-Information Nibelungenland
Marktplatz 1, 64653 Lorsch
+49 (0) 6251-175 26 0
info@nibelungensteig.de
www.nibelungensteig.de
@Nibelungensteig

Naturpark Odenwald
Odenwaldclub e.V.
GEO-NATURPARK Bergstraße-Odenwald UNESCO GEOPARK

GASTGEBERVERZEICHNIS

	BIBLIS / WATTENHEIM		
1	Landhaus-Apartments Ochsenschläger +49 6245 5930 www.riedgockel.de	N Rad ≥ 3 km	
	ALSBACH-HÄHNLEIN		
2	Pension Nickel +49 171 4772333 www.pensionnickel.de	N ≥ 3 km	
	BÜRSTADT		
3	Back- und Brauhaus Drayß Bürstadt +49 6206 1596522 www.back-und-brauhaus.de	N Rad ≥ 250 m	
	LORSCH		
4	Back- und Brauhaus Drayß Lorsch +49 6251 9892234 www.back-und-brauhaus.de	N Rad ≥ 50 m	
	BENSHEIM / AUERBACH		
5	Parkhotel Krone +49 6251 989910 www.parkhotel-krone.de	N ≥ 550 m	
	LAUTERTAL / FELSBERG		
6	Restaurant Ada´s Buka +49 6254 1349 www.adas-buka.de	N ≥ 0 m	
	LAUTERTAL / REICHENBACH		
7	Waldgasthaus am Borstein +49 6254 1267 www.waldgasthaus-am-borstein.de	N ≥ 100 m	
8	Gaststätte am Felsenmeer +49 6254 1555	N ≥ 0 m	
	LAUTERTAL / SCHANNENBACH		
9	Gasthaus „Zum Odenwald" +49 6254 502 www.zum-odenwald.de	N ≥ 0 m	
	LINDENFELS / SEIDENBUCH		
10	Seminarhotel Seidenbuch +49 6255 952277 www.seminarhotel-seidenbuch.de	N ≥ 100 m	
	FÜRTH		
11	Gasthof Restaurant „Zum Schützenhof" +49 6253 231-99 www.zum-schuetzenhof.de	N ≥ 220 m	
12	Fürther Miniaturwelten +49 6253 93097525 www.fuerther-miniaturwelten.de	N ≥ 1,1 km	
	LINDENFELS / SCHLIERBACH		
13	Terrassencamping Schlierbach +49 6255 630 www.terrassencamping-schlierbach.de	N ≥ 500 m	
14	Hof-Kaffee Meister +49 6255 959181	N ≥ 0 m	
	LINDENFELS / WINTERKASTEN		
15	Ferienwohnung Gudi +49 6255 9673495	N ≥ 100 m	
	LINDENFELS		
16	Ye Old Carriage Inn +49 6255 1597 www.diekutsch.de	N ≥ 0 m	
17	Ferienwohnung Burg Lindenfels +49 172 7215927	N ≥ 0 m	
18	Golden India +49 6255 7199919 www.goldenindia.de	N ≥ 0 m	
19	Pension Café Zur Ludwigshöhe +49 6255 538 www.zur-ludwigshoehe.de	N ≥ 500 m	
20	Landgasthof Waldschlösschen +49 6255 968190 www.restaurantwaldschloesschen.com	N ≥ 0 m	

	REICHELSHEIM / LAUDENBACH		
21	Restaurant & Pension „Zum Laudenauer Tal" +49 6164 1025 www.laudenauertal.de	N ≥ 0 m	
	REICHELSHEIM / OBER-OSTERN		
23	Landgasthof & Pension Zum Ostertal +49 6164 1054 www.ostertal-odenwald.de	N ≥ 1,7 km	
	REICHELSHEIM / EBERBACH		
23	Landhotel Lortz +49 6164 4969 www.landhotel-lortz.de / www.wirtshaus-alexander.de	N ≥ 2,3 km	
	GRASELLENBACH / HAMMELBACH		
24	Gasthof zum Ochsen +49 6253 9475312 www.gasthof-zum-ochsen.com	N ≥ 50 m	
	WALD-MICHELBACH		
25	Hotel Birkenhof +49 6207 2297 www.hotel-birkenhof-michelbach.de	N ≥ 4,5 km	
	GRASELLENBACH		
26	Hotel Gassbachtal +49 6207 9400-0 www.hotel-gassbachtal.de	N ≥ 0 m	
27	Ringhotel Siegfriedbrunnen & Gästehaus Dorflinde +49 6207 6080 www.siegfriedbrunnen.com / www.hotel-dorflinde.com	N ≥ 0 m	
	GRASELLENBACH / WAHLEN		
28	Hotel Burg Waldau GmbH +49 6207 923104 www.hotel-burg-waldau.de	N ≥ 200 m	
	GRASELLENBACH / SCHARBACH		
29	Landhotel Kühler Grund +49 6207 92572990 www.landhotel-kuehler-grund.de	N ≥ 750 m	
	OBERZENT / OLFEN		
30	Gasthaus Pension Zum Spälterwald +49 6068 2535 www.spaelterwald.de	N ≥ 1 km	

	MOSSAUTAL / GÜTTERSBACH		
31	Hotel Haus Schönblick +49 170 5812762 www.hotel-haus-schoenblick.de	N ≥ 0 m	
32	Gasthaus „Zum Goldenen Löwen" +49 6062 94413 www.goldener-loewe-mossautal.de	N ≥ 0 m	
	MOSSAUTAL / HÜTTENTHAL		
33	Café Marbachtal +49 6062 1544 www.cafe-marbachtal.de	N Variante ≥ 0 m	
	MOSSAUTAL / UNTER-MOSSAU		
34	Ferienwohnung Nibelungenwald +49 176 349 24 349 www.fewo-nibelungenwald.de	N Variante ≥ 6,5 km	
	ERBACH		
35	Odenwald-Gasthaus Mümlingstube +49 6062 3379 www.muemlingstube.de	N Variante ≥ 100 m	
36	Hotel Wappenstube +49 6062 2236 www.wappenstube.de	N Variante ≥ 100 m	
	MICHELSTADT		
37	Hotel Restaurant Michelstädter Hof +49 6061 671 www.michelstaedter-hof.de	N Variante 2,5 km	

	ERBACH / BULLAU		
38	Gasthaus-Pension Schumbert, Gartenlokal „Unter den Linden" +49 6062 4625 www.schumbert.de	N Variante ≥ 0 m	
39	Pension Restaurant Café Best +49 6062 8096777 www.cafe-best.de	N Variante ≥ 0 m	
40	Camping Safari +49 6062 266984 www.campingsafari.eu	N Variante ≥ 1 km	
	OBERZENT / GAMMELSBACH		
41	Hotel Landgasthof Grüner Baum +49 6068 2156 www.hotelgruenerbaum.de	N ≥ 4 km	
	OBERZENT / HESSELBACH		
42	Grünvogel's Grüner Baum +49 6276 280 www.gruenerbaum-hesselbach.de	N ≥ 500 m	
	AMORBACH		
43	Gasthaus-Pension „Brandweiher" +49 9373 1722 www.amorbach-pension-brandweiher.de	N ≥ 100 m	
44	Stangs Küche +49 9373 6699977 www.stangsküche-amorbach.de	N ≥ 500 m	
45	Pension Ballmann +49 9373 4213 www.pension-ballmann.de	N ≥ 1 km	
46	Trailer Campingplatz, Ferienwohnung Landzettel +49 9373 4768 www.trailer-campingplatz.de	N ≥ 2 km	
47	Gaststätte Brauerei Etzel +49 7373 1243 www.gaststaette-brauerei-etzel.de	N ≥ 750 m	
48	Café Schloßmühle +49 9373 1254 www.schlossmuehle-amorbach.de	N ≥ 500 m	
49	Emich's Hotel +49 9373 2058028 www.emichs.com	N ≥ 750 m	
50	Hotel-Restaurant Bayerischer Hof +49 9373 1435 www.bayerischerhof-boxbrunn.de	N ≥ 8 km	

	MILTENBERG		
51	Hotel Brauerei Keller +49 9371 508-0 www.brauerei-keller.de	N ≥ 100 m	
52	Flair Hotel Hopfengarten +49 9371 97370 www.flairhotel-hopfengarten.de	N ≥ 100 m	
	BÜRGSTADT		
53	Hotel Weinhaus Stern +49 9371 40350 www.hotel-weinhaus-stern.de	N ≥ 100 m	
54	Adler Landhotel +49 9371 97880 www.adler-landhotel.de	N ≥ 100 m	
55	Hotel Centgraf +49 9371 2129 www.hotel-centgraf.de	N ≥ 170 m	
	FREUDENBERG		
56	Eis-Café Freudenberg +49 9375 1532 www.eis-cafe-freudenberg.de	N ≥ 200 m	

Weitere Gastgeber unter www.nibelungensteig.de

N Entfernung zum Nibelungensteig
N Entfernung zum Zubringerweg
Übernachten
Einkehr
Camping

130 KM NATUR · KULTUR · MENSCHEN

4.000 HÖHENMETER

WWW.NIBELUNGENSTEIG.DE

wanderbares Deutschland QUALITÄTSWEG